


# Photomontage PM02, depuis l'entrée Ouest de Fouquescourt



Photographie état initial - panorama dans un angle de 110°



Localisation du panorama A à 60°

Localisation du panorama B à 60°

Photomontage du projet éolien dans un angle de 110°

Vert : éoliennes de Maucourt.

Rouge : éoliennes de Fouquescourt.



# Photomontage PM02 - A, depuis l'entrée Ouest de Fouquescourt      Intervisibilités entre parcs éoliens

Ensemble éolien du Nord de Rosières-en-Santerre

Parc éolien du Santerre



Photomontage du projet éolien et des parcs pris en compte pour l'étude des impacts cumulés. Photomontage dans un angle de 60°

Photomontage à observer à une distance de 35 cm pour conserver le réalisme de la vision humaine



# Photomontage PM02 - B, depuis l'entrée Ouest de Fouquescourt      Intervisibilités entre parcs éoliens

Ensemble éolien du Nord de Rosières-en-Santerre

Ablaincourt Pressoir

la Côte Noire

Parc éolien du Santerre

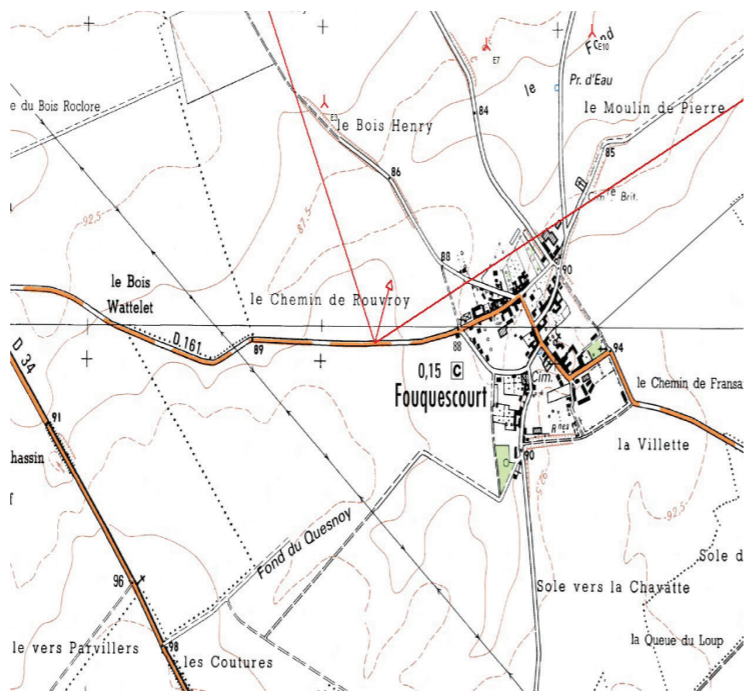
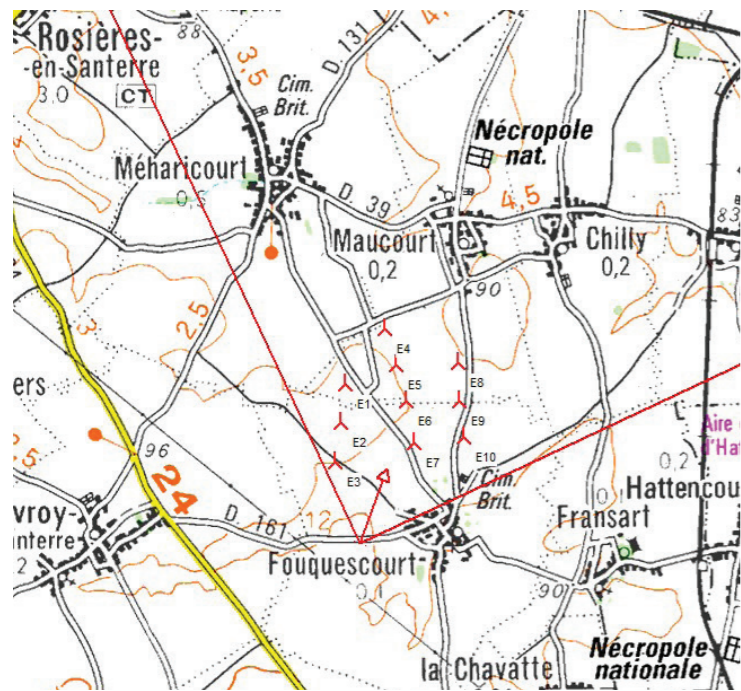


Photomontage du projet éolien et des parcs pris en compte pour l'étude des impacts cumulés. Photomontage dans un angle de 60°

*Photomontage à observer à une distance de 35 cm pour conserver le réalisme de la vision humaine*



# Photomontage PM03, depuis l'ouest de Fouquescourt



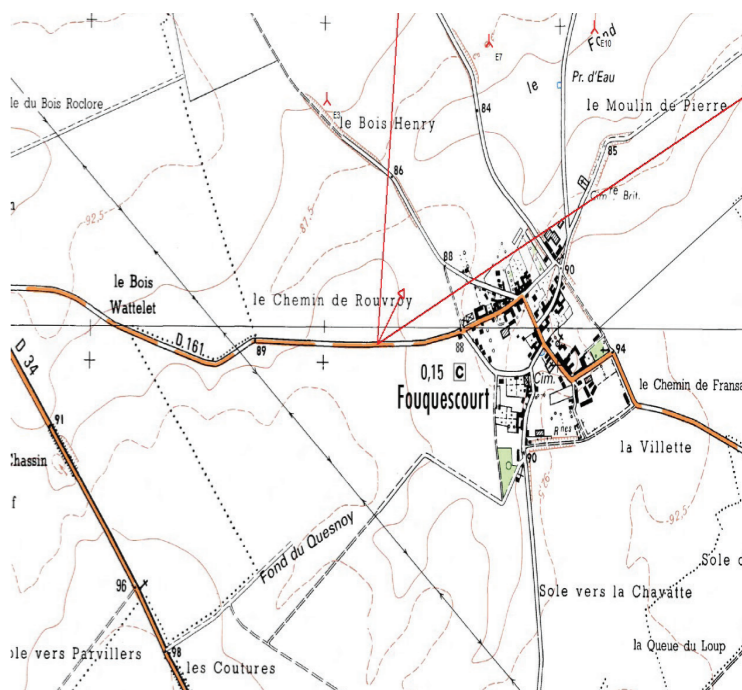
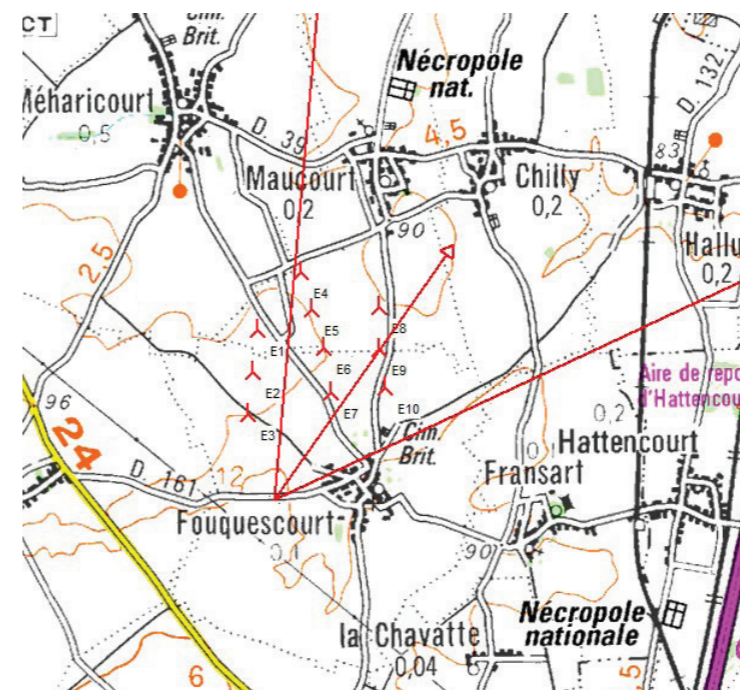
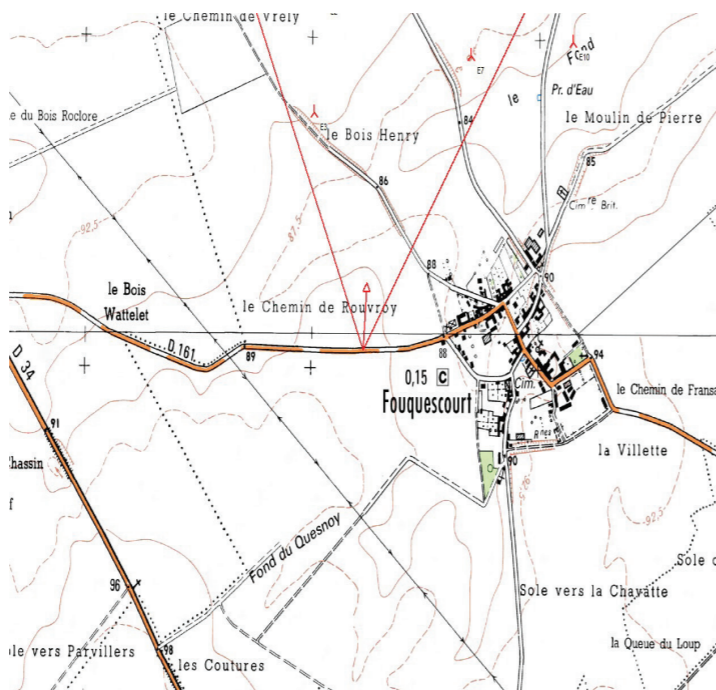
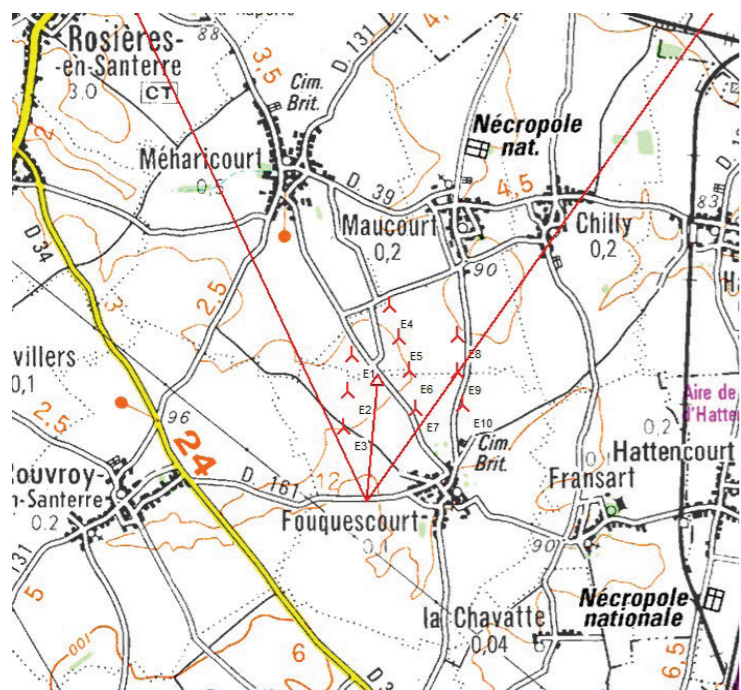
N° de photomontage	P03
Lieu de prise de vue	Ouest Fouquescourt
Coordonnées (WGS 84)	Latitude 49° 46'10,37"; Longitude 2° 44'32,14"
Périmètre d'étude	rapproché
Date et heure de prise de vue	26/11/2015 12:32
Distance à l'éolienne la plus proche visible	E3 : 720 m
Distance à l'éolienne la plus éloignée visible	E4 : 1900 m
Nombre d'éoliennes visibles	3-2-1-4-5-6-7-8-9-10
Autres parcs éoliens construits	Ouest Royen Champs perdus
Autres parcs éoliens accordés	Les Trente La Sablière Mont de Trême Vents du Santerre Hallu

Carte de localisation du photomontage et du projet éolien sur scan 100 avec représentation de l'angle de 90°

Carte de localisation du photomontage sur scan 25 avec représentation de l'angle de 90°

Commentaire	Ce photomontage a pour objectif d'illustrer la vue dégagée du projet sur le plateau depuis la sortie ouest de Fouquescourt sur la RD161. Le projet se lit avec ses 3 lignes d'éoliennes, reprenant la géométrie du parc de la Côte Noire qu'il prolonge à l'ouest, avec l'ensemble éolien du nord de Rosières-en-Santerre en arrière-plan.
-------------	---

# Cartes de localisation des photomontages à 60°



Carte de localisation du Panorama A et du projet éolien sur scan 100 avec représentation de l'angle de 60°

Carte de localisation du Panorama A sur scan 25 avec représentation de l'angle de 60°

Carte de localisation du Panorama B et du projet éolien sur scan 100 avec représentation de l'angle de 60°


Carte de localisation du Panorama B sur scan 25 avec représentation de l'angle de 60°



# Photomontage PM03, depuis l'ouest de Fouquescourt. Panorama à 90°



Photographie état initial - panorama dans un angle de 90°



Localisation du panorama A à 60°

Localisation du panorama B à 60°

Photomontage du projet éolien dans un angle de 90°

Vert : éoliennes de Maucourt.

Rouge : éoliennes de Fouquescourt.



Ablaincourt Pressoir

Vents du Santerre

Ensemble éolien du Nord de Rosières

Parc éolien du Santerre



Photomontage du projet éolien et des parcs pris en compte pour l'étude des impacts cumulés. Photomontage dans un angle de 60°

Photomontage à observer à une distance de 35 cm pour conserver le réalisme de la vision humaine





Photomontage du projet éolien et des parcs pris en compte pour l'étude des impacts cumulés. Photomontage dans un angle de 60°

Photomontage à observer à une distance de 35 cm pour conserver le réalisme de la vision humaine





Photographie état initial - panorama dans un angle de 90°

E3

E2

E7

E10



Localisation du panorama A à 60°

Localisation du panorama B à 60°



Ablaincourt Pressoir

Ensemble éolien du Nord de Rosières

Parc éolien du Santerre, éoliennes de Fouquescourt



Photomontage du projet éolien et des parcs pris en compte pour l'étude des impacts cumulés. Photomontage dans un angle de 60°

*Photomontage à observer à une distance de 35 cm pour conserver le réalisme de la vision humaine*



Ablaincourt Pressoir

Champs Delcourt

Ensemble éolien du Nord de Rosières

Hallu Punchy

Parc éolien du Santerre, éoliennes de Fouquescourt

Côte Noire



Photomontage du projet éolien et des parcs pris en compte pour l'étude des impacts cumulés. Photomontage dans un angle de 60°

*Photomontage à observer à une distance de 35 cm pour conserver le réalisme de la vision humaine*







# Photomontage PM03, panorama à 360°

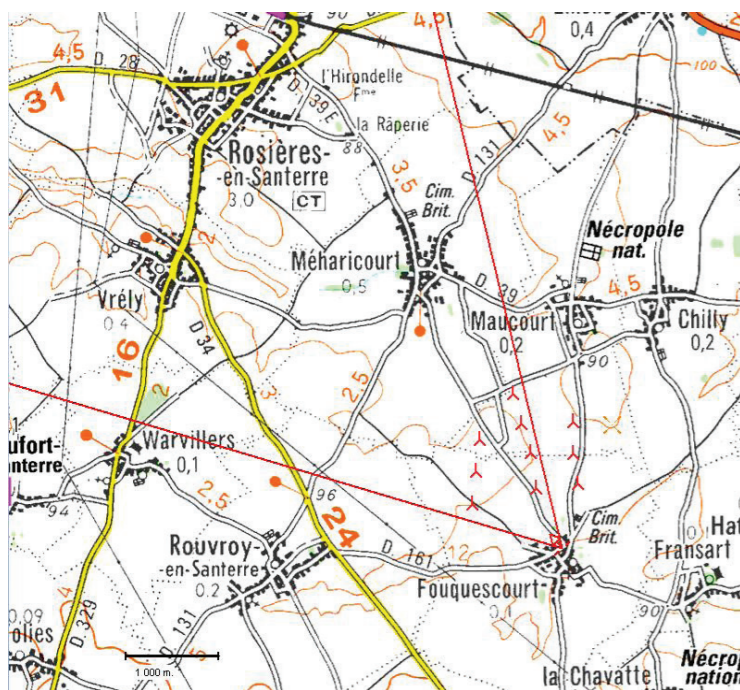




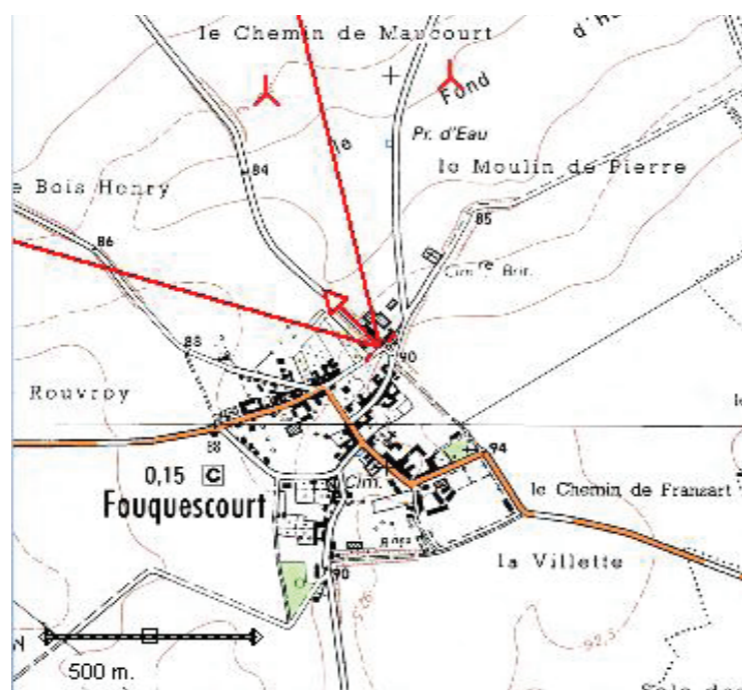




# Photomontage PM04, depuis Fouquescourt, rue du Moulin de Pierre



Carte de localisation du photomontage et du projet éolien sur scan 100 avec représentation de l'angle de 60°



Carte de localisation du photomontage sur scan 25 avec représentation de l'angle de 60°

N° de photomontage	P04
Lieu de prise de vue	Fouquescourt rue du Moulin de pierre
Coordonnées (WGS 84)	Latitude 49° 46'18.29"; Longitude 2° 45'09.75"
Périmètre d'étude	rapproché
Date et heure de prise de vue	03/10/2014 13:23
Distance à l'éolienne la plus proche visible	E7 : 800 m
Distance à l'éolienne la plus éloignée visible	E2 : 1250 m
Nombre d'éoliennes visibles	E3-E2-E7
Autres parcs éoliens construits	/
Autres parcs éoliens accordés	/

Commentaire	<p>Ce photomontage est réalisé depuis le bourg de Fouquescourt, depuis la rue allant à Méharicourt.</p> <p>Le projet se lit dans la fenêtre créée par les habitations. Les 3 éoliennes visibles sont d'une échelle comparable aux arbres présents dans le jardin de la maison sur la gauche de l'image, et d'échelle moindre que les habitations. Ainsi, depuis le coeur de bourg, le bâti pourra masquer totalement ou en partie les éoliennes.</p>
-------------	--



Photographie état initial - panorama à 60°